



## DÉCOUVERTE DE MOURIÈS

### 1 Église Saint-Jacques le Majeur

Avec sa belle nef corinthienne et ses quatre chapelles de chaque côté, elle fut inaugurée en 1782. Son patron titulaire est Jacques le Majeur. Elle est aussi dédiée à St-Louis.

### 2 Temple de l'Église Protestante

Le linteau porte la devise « Post tenebras lux » (« Après les ténèbres, la lumière ») et la date 1824, année de construction de l'édifice. C'est après la mort d'Henri IV que devait prendre fin la tolérance. De nouvelles persécutions obligèrent les protestants à quitter les Baux et à se réfugier entre autres à Mouriès.

### 3 Cimetière protestant

Le long de la rue, sur la gauche, le cimetière protestant. C'est en 1861 que la construction du cimetière fut approuvée par le Conseil Municipal de l'époque. A l'intérieur, une petite chapelle (1849), avec une porte en ogive.

### 4 Moulin à huile Coopératif

Le Moulin coopératif, initialement appelé Moulin du Mas Neuf, est un moulin à huile d'olive datant pour la partie la plus ancienne de 1624. Boutique de produits régionaux et dégustation des huiles, possibilité de visite pour les groupes.

### 5 Croix du Mas Neuf

Dans le rond-point, la Croix du Mas Neuf et un mur en « coudoilé », réalisé avec des galets de Crau.

### 6 Arènes et Place Fanfonne Guillaume

Arènes inaugurées en 1927. La piste taurine de Mouriès compte parmi les plus renommées de la Provence. Le Club Taurin a été créé en 1912.

Derrière, la place « Fanfonne Guillaume » rejoint l'avenue Pasteur en longeant l'école maternelle.

### 7 Hôtel de ville

Le territoire de Mouriès fut érigé en Commune par l'arrêté du 8 brumaire an IV (30 octobre 1795), après avoir fait partie de celle des Baux de Provence durant plusieurs siècles.

### 8 Arlatenco

Maison où vécut Monsieur Denis Brunet (1893 - 1981), poète provençal et sculpteur amateur. Sur la façade nord, une sculpture d'« Arlatenco » (mot provençal signifiant Arlésienne). C'est le nom du costume traditionnel du Pays d'Arles. De nombreuses Mouriésiennes portent encore ce costume lors des fêtes traditionnelles de Mouriès et des alentours.

### 9 Porche en pierre

Au fond à droite, un porche en pierre ouvrant sur une cour commune. A droite du porche, un « bouto rode », afin que les voitures à chevaux de l'époque ne touchent pas le mur.

### 10 Moulin Saint-Michel

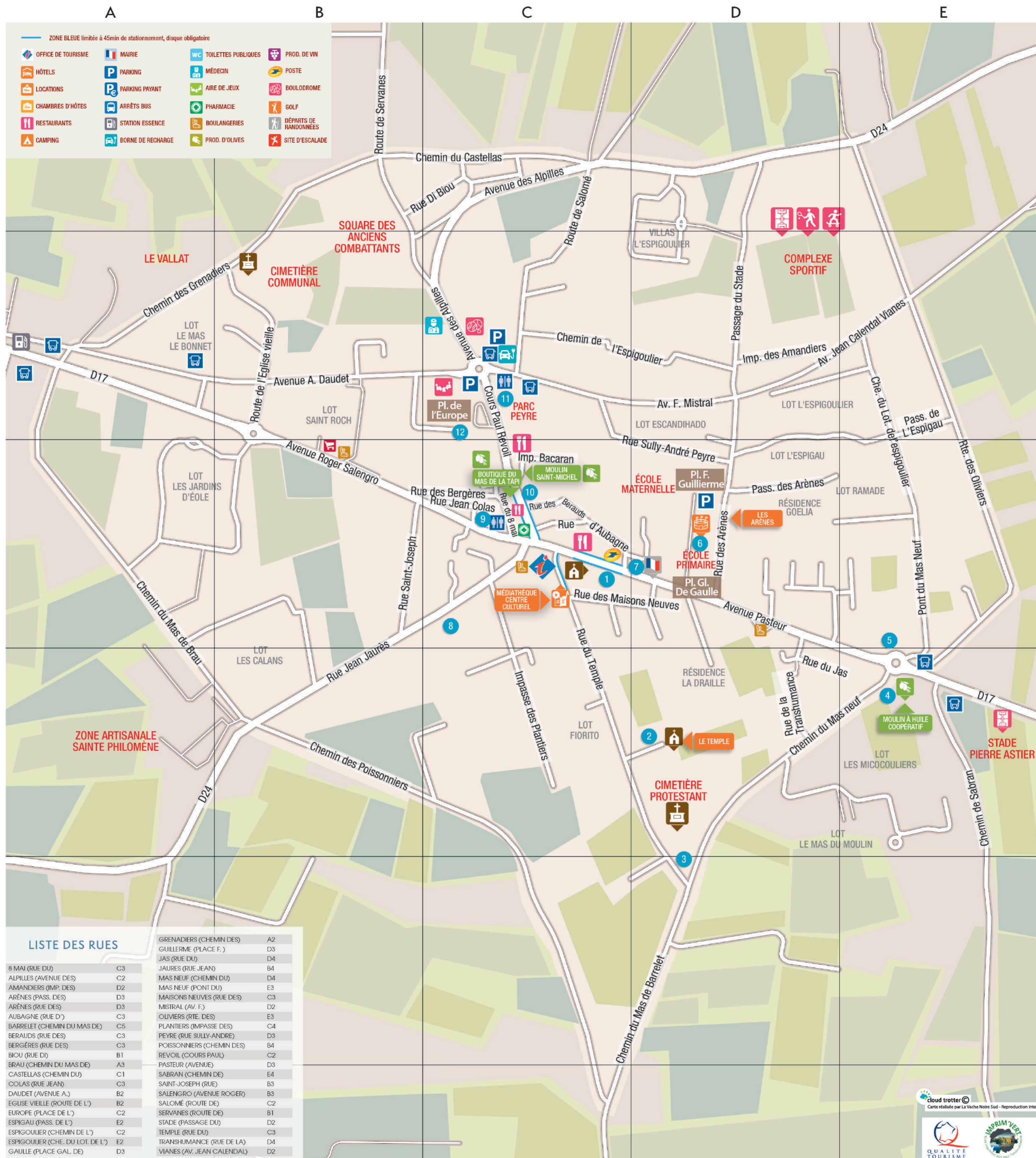
Le Moulin Saint-Michel existe depuis 1744. Il reçoit la récolte des oléiculteurs des Alpilles. Amoureux du « fruité vert ». Boutique de produits régionaux et dégustation des huiles, possibilité de visite du vieux moulin.

### 11 Moulin Peyre

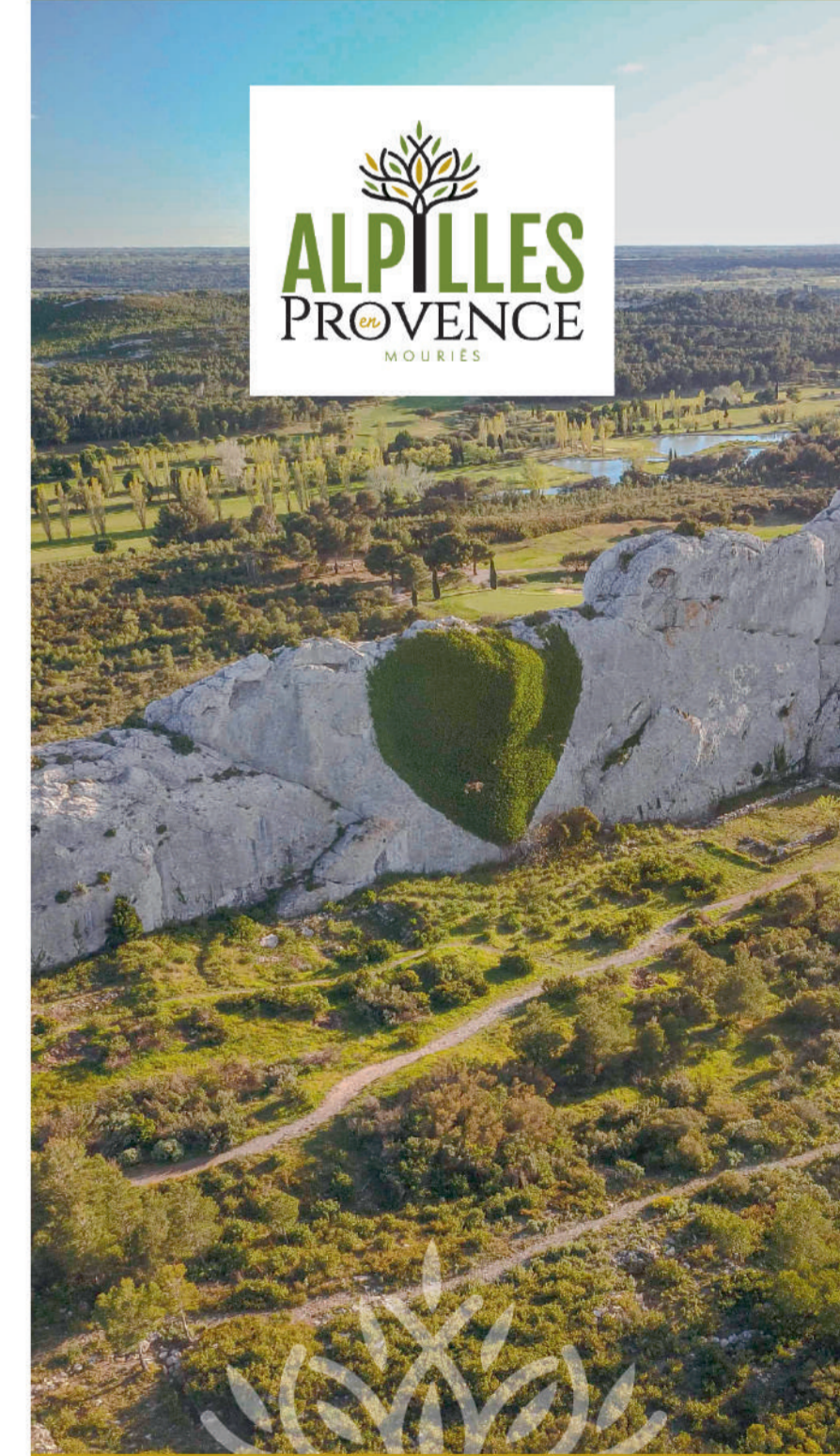
Ce moulin appartenait à la famille Peyre, « vieille famille » de Mouriès. Il a été acquis par la commune de Mouriès, et accueille tout au long de l'année diverses manifestations permettant de donner une seconde vie à cette bâtisse d'exception.

### 12 Oratoire Saint-Roch


A l'entrée du parking de l'Europe, l'oratoire St Roch. Il était imploré lors des grandes épidémies comme la peste ou le choléra. Par chance, lors de l'épidémie de 1720, Mouriès fut épargné.



**IMPRIM'VERT**  
 BUREAU D'INFORMATION TOURISTIQUE DE MOURIÈS  
 2 rue du Temple 13870 Mouriès  
 +33 (0) 49 47 36 88  
 mouriès@alpillesprovence.com  
 www.alpillesprovence.com



## PLAN DE VILLE MOURIÈS



cloud trotter  
 Carte réalisée par La Vache Noire Sud - Reproduction interdite  
 QUALITÉ TOURISME  
 IMPRIM'VERT

# MOURIÈS

Mouriès, Vilajoun dis Aupiho,  
Païs dis oliuviè e dóu bon òli, vous souveto  
la bèn-vengudo !

Niché dans le Parc Naturel Régional des Alpilles, côté sud, Mouriès s'étend sur plus de 3800 ha, entouré d'oliviers, de vignes, d'amandiers et de cyprès.

Ce village, de 3500 habitants, baigne dans une quiétude et une douceur de vivre provençale. Par sa situation géographique privilégiée, le village se trouve aux portes de la Camargue, du massif du Luberon, des plages de la Méditerranée, et au carrefour des plus prestigieuses sites touristiques et culturels de la Provence. Au cœur de la vallée des Baux, première commune oléicole de France avec près de 90 000 pieds d'oliviers, ses huiles d'olives plusieurs fois médaillées d'or, ses vins et ses produits du terroir classés AOC Vallée des Baux, Mouriès s'inscrit aussi comme une destination incontournable de la gastronomie provençale.

Découvrez les spécialités à base d'olives vertes, telles que l'huile, les olives cassées mais également les produits locaux de grande qualité tels que le vin et le miel.

Le marché local a lieu le mercredi matin sur le Cours Paul Révoil.

Mouriès est également célèbre pour sa Fête des Oliviers Vertes, qui a lieu le 3ème week-end de septembre. Inscrite sur la liste du Patrimoine Culturel Immatériel de France depuis 2019, cette Fête marque le début de la récolte des olives à Mouriès et dans la vallée des Baux. Venez vivre les autres temps forts du village avec la Fête du Club Taurin et la Fête du Ruban le 3ème week-end de juin et la Fête Voitive de la Saint-Louis fin Août.

Mouriès is nestled on the southern side of the Alpilles Regional Nature Park. The village covers more than 3,800 ha, surrounded by olive and almond trees, vines and cypresses. This village of 3,500 inhabitants is bathed in a tranquillity and a Provençal sweetness of life. Thanks to its privileged geographical location, the village is at the gateway to the Camargue, the Luberon mountains and the Mediterranean beaches, and at the crossroads of the most prestigious tourist and cultural sites in Provence.

In the heart of the Vallée des Baux, Mouriès is the leading olive-growing commune in France with nearly 90,000 olive trees. Its olive oils have been awarded golden medals on several occasions, and its wines and local products are classified as AOC Vallée des Baux. Mouriès is indeed a must-see destination for Provençal gastronomy.

Discover specialties made from green olives, such as oil and broken olives, as well as high-quality local products such as wine and honey.

The local market takes place on Wednesday mornings on the Cours Paul Révoil.

Mouriès is also famous for its Green Olive Festival, which takes place on the 3rd weekend in September. Listed as France's Intangible Cultural Heritage since 2019, this festival marks the start of the olive harvest in Mouriès and the Vallée des Baux. Come and experience the other highlights of the village with the Fête du Club Taurin and the Fête du Ruban on the 3rd weekend in June and the Fête Voitive de la Saint-Louis at the end of August.

## NOS BUREAUX / OUR OFFICES

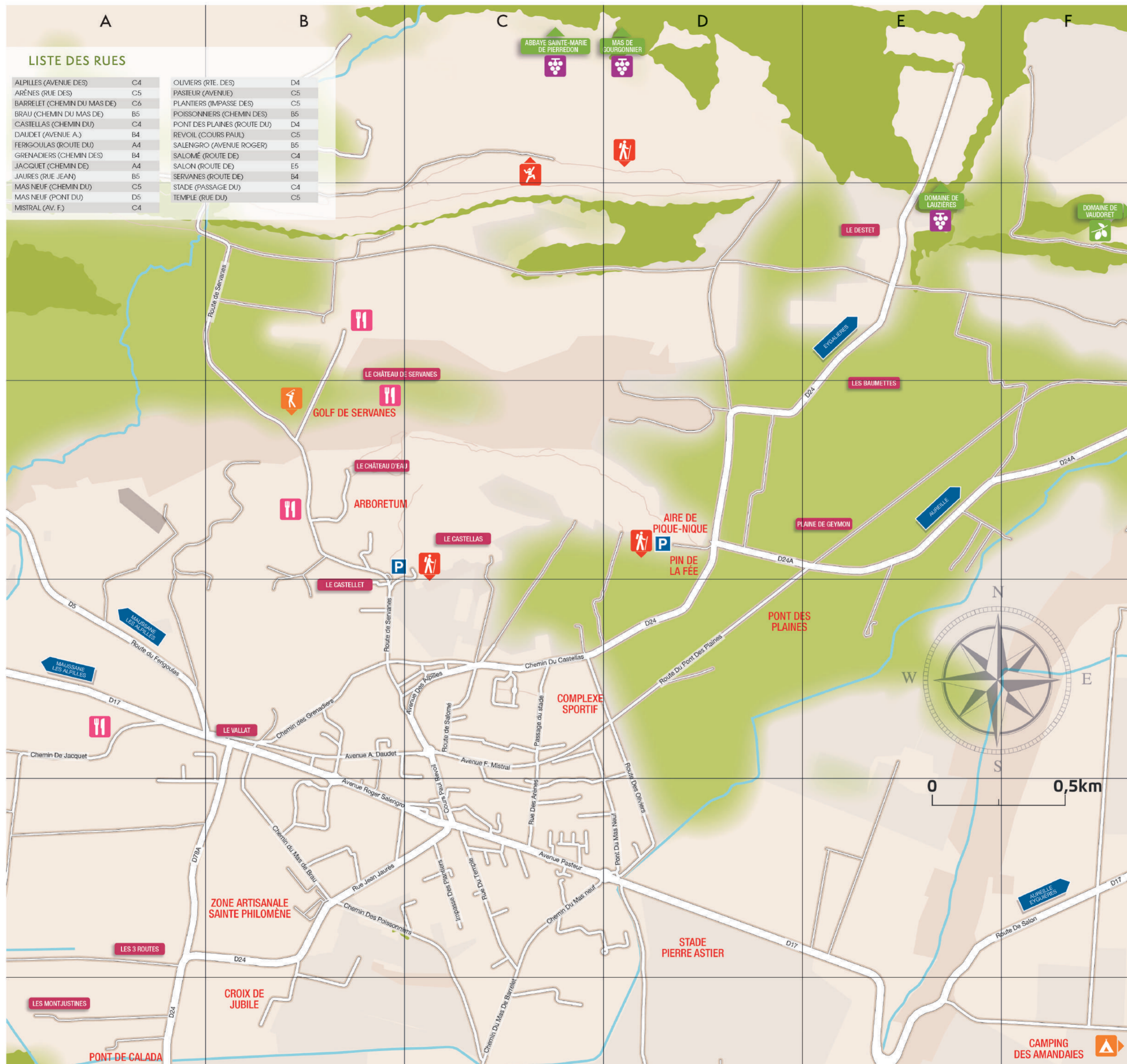
**BUREAU D'INFORMATION TOURISTIQUE  
INTERCOMMUNAL DE MOURIÈS  
ALPILLES EN PROVENCE**  
2 rue du Temple  
13890 Mouriès  
Tél. +33 (0)4 90 47 56 58  
mouriès@alpillesenprovence.com

**OFFICE DE TOURISME INTERCOMMUNAL  
DE SAINT-RÉMY-DE-PROVENCE**  
Place Jean Jaurès  
13210 Saint-Rémy-de-Provence  
Tél. +33 (0)4 90 92 05 22  
saintremy@alpillesenprovence.com

**BUREAU D'INFORMATION TOURISTIQUE  
INTERCOMMUNAL DE FONTVIEILLE**  
Avenue des Moulins  
13990 Fontvieille  
Tél. +33 (0)4 90 54 67 49  
fontvieille@alpillesenprovence.com

**BUREAU D'INFORMATION TOURISTIQUE  
INTERCOMMUNAL D'EYGALIÈRES**  
120 rue de la République  
13810 Eygaliers  
Tél. +33 (0)4 90 92 70 03  
eygaliers@alpillesenprovence.com

Notre site internet : [www.alpillesenprovence.com](http://www.alpillesenprovence.com)



## RANDONNÉES / HIKING

Le Massif des Alpilles est un territoire où de nombreuses randonnées diverses et variées sont proposées. Découvrez les paysages typiques au travers de nombreuses balades à pied, à vélo et même à cheval.

### LA BALADE DES CAISSES DE JEAN-JEAN

Un itinéraire qui réconcilie les marcheurs avec les images classiques de la Provence agricole ; cette balade sans difficulté particulière traverse d'ouest en est un terroir façonné par l'homme autour des oliviers, vignes et arbres fruitiers.

Au cours de cette balade vous découvrirez le site archéologique de L'oppidum des Caisnes de Jean-Jean. Remontant à l'époque protohistorique, il s'agit d'un oppidum situé dans une cuvette entourée de deux barres rocheuses calcaires au nord et au sud qui se rejoignent à l'est pour former une acropole. Des fortifications de plusieurs époques y ont été identifiées, attestant du peuplement de cet oppidum du VI<sup>ème</sup> au I<sup>er</sup> siècle avant J-C. Le site a été inscrit aux monuments historiques.

**Durée** : 3 h  
**Longueur** : 8,9 km  
**Dénivelé positif** : 145 m  
**Difficulté** : Facile  
**Type** : Boucle

The Massif des Alpilles is an area offering a wide variety of walks. Discover the typical landscapes on foot, by bike and even on horseback.

### THE CAISNES DE JEAN-JEAN WALK

A route that reconciles walkers with the classic images of agricultural Provence. This easy walk crosses from west to east a land shaped by man around olive trees, vines and fruit trees.

Along the way, you'll discover the archaeological site of the Caisnes de Jean-Jean Oppidum. Dating back to the protohistoric era, this oppidum is located in a basin surrounded by two limestone rock bars to the north and south, which meet to the east to form an acropolis. Fortifications from several periods have been identified here, testifying to the settlement of this oppidum from the 6th to the 1st century BC. The site is a listed historic monument.

Duration: 3 hours  
Distance: 8.9 km  
Positive elevation: 145 m  
Difficulty: Easy  
Type: Loop

Retrouvez les autres itinéraires de randonnée à Mouriès et dans les Alpilles sur [www.cheminsdesparcs.fr](http://www.cheminsdesparcs.fr) / Find out about other hiking routes in Mouriès and in the Alpilles on [www.cheminsdesparcs.fr](http://www.cheminsdesparcs.fr)

**ATTENTION AU RISQUE D'INCENDIE** : L'accès aux massifs forestiers des Alpilles et des Bouches-du-Rhône est réglementé, par arrêté préfectoral, du 1<sup>er</sup> juin au 30 septembre. Pour votre sécurité et la préservation des sites sensibles, renseignez-vous chaque jour sur les conditions d'accès en appelant le 0 811 20 13 13 (0,06€/min), sur le site <http://bpatp.paca-ate.fr> ou auprès de votre office de tourisme. Le site des Caisnes de Jean-Jean fait partie du massif forestier des Alpilles.

**BEWARE OF THE RISK OF FIRE**  
Access to forest areas in the Alpilles and Bouches-du-Rhône is regulated by prefectural decree from 1 June to 30 September. For your own safety and to protect sensitive sites, find out about access conditions every day by calling +33 (0) 811 20 13 13 (€0.06/min), visiting <http://bpatp.paca-ate.fr> or from your tourist office. The Caisnes de Jean-Jean site is part of the Alpilles forest massif.



## L'OLÉICULTURE AU CŒUR DU VILLAGE / OLIVE GROWING AT THE HEART OF THE VILLAGE

Moulin Saint-Michel  
30 Cours Paul Révoil  
04 90 47 50 40

Boutique et visite du vieux moulin / Shop and visit to the old mill

[moulinsaintmichel.net](http://moulinsaintmichel.net)  
Moulin Coopératif  
1 chemin du Mas Neuf  
04 90 47 53 86

Boutique et visite du moulin / Shop and visit to the mill  
[www.moulincoop.com](http://www.moulincoop.com)

Moulin de Vaudoret  
Lieu-dit Vaudoret  
04 90 47 63 72

[vaudoret.free.fr/fr/home.htm](http://vaudoret.free.fr/fr/home.htm)

Le Mas de la Tâpi  
15 Cours Paul Révoil  
09 53 73 55 83  
06 80 36 09 36

Boutique et visite d'olivierie / Shop and visit to an olive grove  
[boutique-masdelatapi.com](http://boutique-masdelatapi.com)