CIRCUIT DÉCOUVERTE MOURIÈS

1 L'église

Avec sa belle nef corinthienne et ses quatre chapelles de chaque côté, elle fut inaugurée en 1782. Son patron titulaire est Jacques le Majeur. Elle est aussi dédiée à St-Louis.

2 Le Temple

Le linteau porte la devise « Post tenebras lux » 1824, année de construction de l'édifice. « après les ténèbres la lumière ».

C'est après la mort d'Henri IV que devait prendre fin la tolérance. De nouvelles persécutions obligèrent les protestants à quitter les Baux et à se réfugier entre autres à Mouriès.

3 Cimetière protestant

Le long de la rue, sur la gauche, le cimetière protestant. C'est en 1861 que la construction du cimetière fut approuvée par le Conseil Municipal de l'époque. A l'intérieur, une petite chapelle (1849), avec une porte en ogive.

4 Moulin à huile Coopératif

Le Moulin coopératif initialement appelé Moulin du Mas Neuf, est un moulin à huile d'olive datant pour la partie la plus ancienne de 1624 : possibilité de visite, boutique de produits régionaux.

5 La Croix du Mas Neuf

Dans le rond-point, la Croix du Mas Neuf et un mur en « coudoulié» (réalisé avec des galets de Crau).

6 Les arènes et la Place Fanfonne Guillierme

Arènes inaugurées en 1927. La piste taurine de Mouriès, compte parmi les plus renommées de la Provence. Le Club Taurin a été créé en 1912.

Derrière, la place « Fanfonne Guillierme », rejoint l'avenue Pasteur en longeant l'école maternelle.

7 L'Hôtel de ville

Le territoire de Mouriès fut érigé en Commune par l'arrêté du 8 brumaire an IV (8 décembre 1795), après avoir fait partie de celle des Baux de Provence durant plusieurs siècles.

8 Arlatenco

Maison où vécut Monsieur Denis Brunet (1893 – 1981), poète provençal et sculpteur amateur. Sur la façade nord une sculpture « d'Arlatenco » = mot provençal, signifiant Arlésienne. C'est le nom du costume traditionnel du Pays d'Arles. De nombreuses Mouriésennes portent encore ce costume lors des fêtes traditionnelles de Mouriès et des alentours.

9 Porche en pierre

Au fond, à droite un porche en pierre ouvrant sur une cour commune. A droite du porche un « bouto rode » : afin que les voitures à chevaux de l'époque ne touchent pas le mur.

10 Moulin Saint Michel

Le Moulin Saint-Michel existe depuis 1744. Il reçoit la récolte des oléiculteurs des Alpilles. Amoureux du « fruité vert ». Boutique de produits régionaux et visite du vieux moulin possible.

11 Moulin Peyre

Ce moulin appartenait à la famille Peyre, « vieille famille » de Mouriès. Il a été acquis par la commune de Mouriès, et accueille tout au long de l'année diverses manifestations permettant de donner une seconde vie à cette bâtisse d'exception.

12 Oratoire Saint-Roch

A l'entrée du parking de l'Europe ; l'oratoire St Roch. Il était imploré lors des grandes épidémies : peste ou choléra. Lors de l'épidémie de 1720, par chance Mouriès fut épargné.

LISTE DES RUES

8 MAI (RUE DU)	C3
ALPILLES (AVENUE DES)	C2
AMANDIERS (IMP. DES)	D2
ARÈNES (PASS. DES)	D3
ARÈNES (RUE DES)	D3
AUBAGNE (RUE D')	C3
BARRELET (CHEMIN DU MAS DE)	C5
BERAUDS (RUE DES)	C3
BERGÈRES (RUE DES)	C3
BIOU (RUE DI)	B1
BRAU (CHEMIN DU MAS DE)	A3
CASTELLAS (CHEMIN DU)	C1
COLAS (RUE JEAN)	C3
DAUDET (AVENUE A.)	B2
EGLISE VIEILLE (ROUTE DE L')	B2
EUROPE (PLACE DE L')	C2
ESPIGAU (PASS. DE L')	E2
ESPIGOULIER (CHEMIN DE L')	C2
ESPIGOULIER (CHE. DU LOT. DE L')	E2
GAULLE (PLACE GAL. DE)	D3
GRENADIERS (CHEMIN DES)	A2
GUILLERME (PLACE F.)	D3
JAS (RUE DU)	D4
JAURES (RUE JEAN)	B4
MAS NEUF (CHEMIN DU)	D4
MAS NEUF (PONT DU)	E3
MAISONS NEUVES (RUE DES)	C3
MISTRAL (AV. F.)	D2
OLIVIERS (RTE. DES)	E3
PLANTIERS (IMPASSE DES)	C4
PEYRE (RUE SULLY-ANDRE)	D3
POISSONNIERS (CHEMIN DES)	B4
REVOIL (COURS PAUL)	C2
PASTEUR (AVENUE)	D3
SABRAN (CHEMIN DE)	E4
SAINT-JOSEPH (RUE)	B3
SALENGRO (AVENUE ROGER)	B3
SALOMÉ (ROUTE DE)	C2
SERVANES (ROUTE DE)	B1
STADE (PASSAGE DU)	D2
TEMPLE (RUE DU)	C3
TRANSHUMANCE (RUE DE LA)	D4
VIANES (AV. JEAN CALENDAL)	D2

Bureau d'Information Touristique de Mouriès
2 rue du Temple 13890 Mouriès
+33 (0)4 90 47 55 58
mouries@alpillesenprovence.com
www.alpillesenprovence.com

Crédits photographiques : La Vache Noire Sud - 09 84 07 11 29 / © Photos : Couverture ©Michael Eby



PLAN DE VILLE MOURIÈS

MOURIÈS

Mouiés, Vilajoun dis Aupiho,
Païs dis oulivié e dóu bon òli, vous souveto
la bèn-vengudo !

HISTOIRE

Niché dans le Parc Naturel Régional des Alpilles, côté sud, Mouriès s'étend sur plus de 3800 ha, entouré d'oliviers, de vignes, d'amandiers et de cyprès.

Ce village, de 3500 habitants, baigne dans une quiétude et une douceur de vivre provençale. Par sa situation géographique privilégiée, le village se trouve aux portes de la Camargue, du massif du Luberon, des plages de la Méditerranée, au carrefour des plus prestigieux sites touristiques et culturels de la Provence.

Au cœur de la vallée des Baux, Mouriès, Première Commune Oléicole de France avec près de 90 000 pieds d'oliviers, ses huiles d'olives plusieurs fois médaillées d'or, ses vins et ses produits du terroir classés AOC Vallée des Baux, s'inscrit aussi comme une destination incontournable de la gastronomie provençale de qualité.

Découvrez les spécialités à base d'olives vertes, telles que l'huile, les olives cassées mais également les produits locaux de grande qualité tels que le vin et le miel.

MARCHÉ

Le mercredi matin sur le Cours Paul Revoil

FÊTES ET MANIFESTATIONS

Juin
Le 3ème week-end : Fête d'été du Club Taurin – Fête du Ruban

Août
Fin du mois : Fête Votive de la Saint Louis

Septembre
Le 3ème week-end : Fête des Olives Vertes. Fête classée au patrimoine immatériel de France

Octobre
Le 3ème dimanche : « La Ronde des oliviers »

BUREAU D'INFORMATION TOURISTIQUE ALPILLES EN PROVENCE
2 rue du Temple
13890 Mouriès
Tél. +33 (0)4 90 47 56 58
mouries@alpillesenprovence.com
www.alpillesenprovence.com

OFFICE DE TOURISME INTERCOMMUNAL DE SAINT-RÉMY-DE-PROVENCE
Office de Tourisme Intercommunal
Place Jean Jaurès
13210 Saint-Rémy-de-Provence
Tél. +33 (0)4 90 92 05 22
saintremy@alpillesenprovence.com

BUREAU D'INFORMATION TOURISTIQUE INTERCOMMUNAL DE FONTVIEILLE
Bureau d'Information Touristique Intercommunal
Avenue des Moulins
13990 Fontvieille
Tél. +33 (0)4 90 54 67 49
fontvieille@alpillesenprovence.com

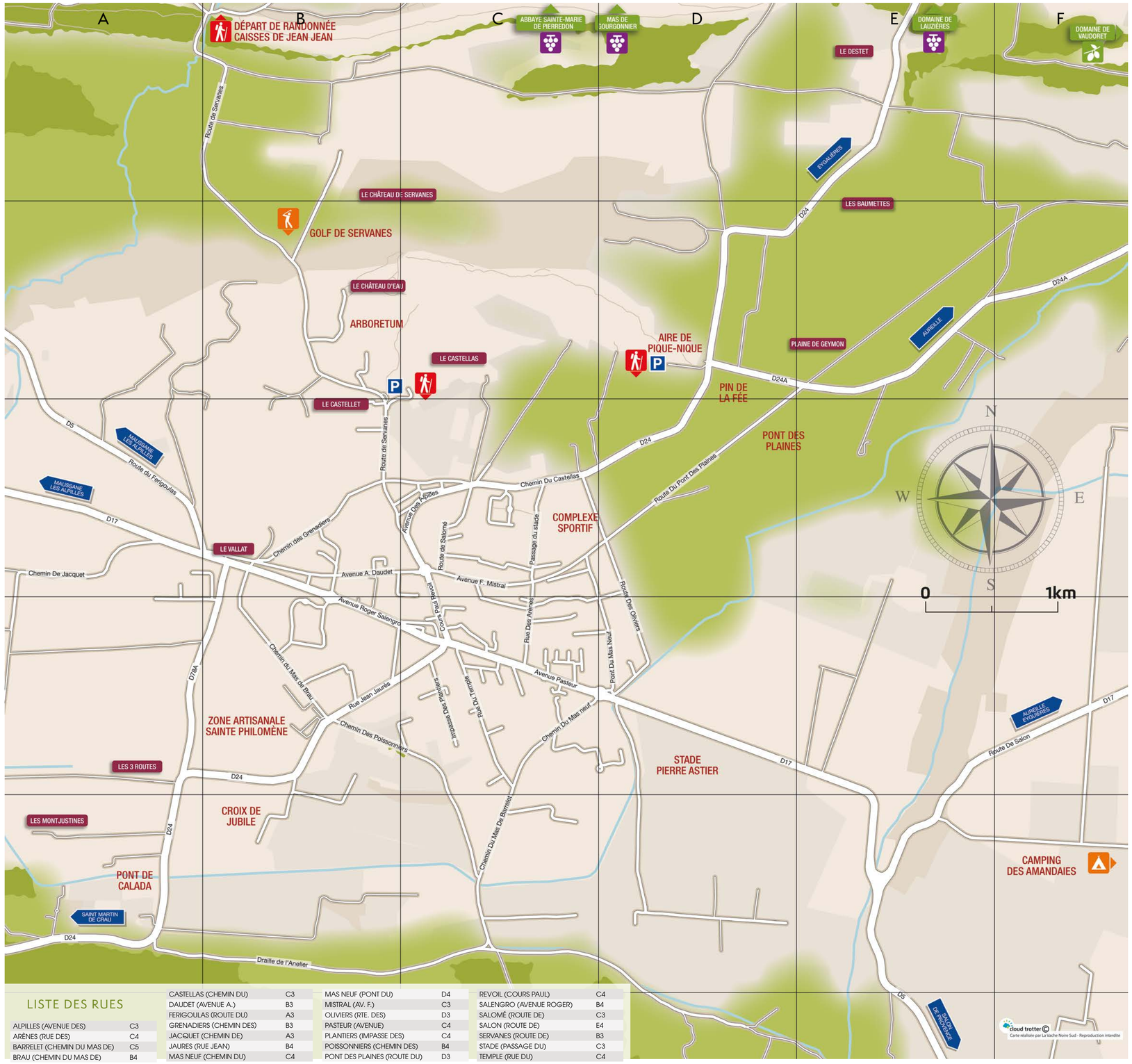

LISTE DES RUES

ALPILLES (AVENUE DES)	C3
ARÈNES (RUE DES)	C4
BARRELET (CHEMIN DU MAS DE)	C5
BRAU (CHEMIN DU MAS DE)	B4
CASTELLAS (CHEMIN DU)	C3
DAUDET (AVENUE A.)	B3
FERIGOULAS (ROUTE DU)	A3
GRENADIERS (CHEMIN DES)	B3
JACQUET (CHEMIN DE)	A3
JAURES (RUE JEAN)	B4
MAS NEUF (CHEMIN DU)	C4
MAS NEUF (PONT DU)	D4
MISTRAL (AV. F.)	C3
OLIVIERS (RTE. DES)	D3
PASTEUR (AVENUE)	C4
PLANTIERS (IMPASSE DES)	C4
POISSONNIERS (CHEMIN DES)	B4
PONT DES PLAINES (ROUTE DU)	D3
REVOIL (COURS PAUL)	C4
SALENGRO (AVENUE ROGER)	B4
SALOMÉ (ROUTE DE)	C3
SALON (ROUTE DE)	E4
SERVANES (ROUTE DE)	B3
STADE (PASSAGE DU)	C3
TEMPLE (RUE DU)	C4



RANDONNÉES

Le Massif des Alpilles est un territoire où de nombreuses randonnées diverses et variées sont proposées. Découvrez les paysages typiques au travers de nombreuses balades proposées à pieds, à vélo et même à cheval. Quelques idées :

LA BALADE DES CAISSES DE JEAN-JEAN

Un itinéraire qui réconcilie les marcheurs avec les images classiques de le Provence agricole ; cette balade sans difficulté particulière traverse d'ouest en est un terroir façonné par l'homme autour des oliviers, vignes et arbres fruitiers.
Au cours de cette balade vous découvrirez le site archéologie de L'oppidum des caisses de Jean-Jean. Remontant à l'époque protohistorique, il s'agit d'un oppidum situé dans une cuvette entourée de deux barres rocheuses calcaires au nord et au sud qui se rejoignent à l'est pour former une acropole. Des fortifications de plusieurs époques y ont été identifiées, attestant du peuplement de cet oppidum du VIème au Ier siècle avant J-C. Le site a été inscrit aux monuments historiques.

Durée : 3 h
Longueur : 8.9 km
Dénivelé positif : 145 m
Difficulté : Facile
Type : Boucle

AU CŒUR D'UNE OLIVERAIE

Oubliée des grands circuits touristiques, cette partie des Alpilles, composée de spectaculaires falaises dénudées, vous permettra de découvrir ce territoire hors des sentiers battus.

Durée : 6 h
Longueur : 18.9 km
Dénivelé positif : 298 m
Difficulté : Moyen
Type : Boucle

Retrouvez les informations sur www.cheminsdesparcs.fr

RISQUE D'INCENDIE : Tous les jours en haute saison, du 1er juin au 30 septembre dans les Bouches-du-Rhône, l'accès aux massifs forestiers est réglementé par arrêté préfectoral pour votre sécurité et la préservation des sites sensibles. En fonction des conditions météorologiques, le niveau de danger « feu de forêt » sera déterminé chaque jour au plus tard à 18h pour le lendemain.
Pour savoir si l'accès aux massifs est autorisé, contactez le : 0811 20 13 13

L'OLÉICULTURE AU CŒUR DU VILLAGE

Moulin Saint-Michel
30 Cours Paul Revoil
04 90 47 50 40
Boutique et visite du vieux moulin

Moulin Coopératif
1 chemin du Mas Neuf
04 90 47 53 86
Boutique et visite du moulin

Moulin de Vaudoret
Lieu-dit Vaudoret
04 90 47 63 72

Le Mas de la Tàpi
15 Cours Paul Revoil
09 53 73 55 83
06 80 36 09 36
Boutique et visite d'oliveraie